

Один поет сказав: «Вважай, ти втратив той день, у який не посміхнувся...».



Посміхнись

Девіз

Китайська мудрість: «Не бійся, що не знаєш – бійся, що не навчишся».


Картографічна розминка

- 1 – найбільший острів на земній кулі
- 2 – протока на заході материка, яка відокремлює Північну Америку від Євразії
- 3 – водоспад, назва якого ірокезькою означає «гуркіт води»
- 4 – найбільша річка Північної Америки
- 5 – найсхідніша точка материка, що знаходиться на півострові Лабрадор



Картографічна розминка

- 1 – найбільший острів на земній кулі – *Гренландія*,
- 2 – протока на заході материка, яка відокремлює Північну Америку від Євразії – *Берингова*,
- 3 – водоспад, назва якого ірокезькою означає «гуркіт води» - *Ніагарський*,
- 4 – найбільша річка Північної Америки – *Міссісіпі*,
- 5 – найсхідніша точка материка, що знаходиться на півострові Лабрадор – *м. Сент-Чарлз*



**Населення.
Держави Північної
Америци.
Україна і держави
Північної Америци.**

Мета і завдання

- з'ясувати расовий склад і особливості формування сучасного складу населення;
- виявити закономірності в розміщенні населення на материку;
- ознайомитись з політично картою Північної Америки її найбільшими країнами та зв'язками України з державами Північної Америки.

План

1. Населення Північної Америки
2. Політична карта материка
3. Зв'язок України з державами Північної Америки

1. Населення Північної Америки

Корінне населення

1. Визначити представників корінного населення

2. Приналежність до раси

3. Зовнішні ознаки

4. Кількісний склад

Прибуле населення

1. Визначити представників корінного населення

2. Приналежність до раси

3. Зовнішні ознаки

4. Кількісний склад

Змішане населення

1. Визначити представників корінного населення

2. Приналежність до раси

3. Зовнішні ознаки

4. Кількісний склад





Корінне

Прибуле

**Монголоїдна
раса %**

**Європеоїдна
раса %**

**Негроїдна
раса %**

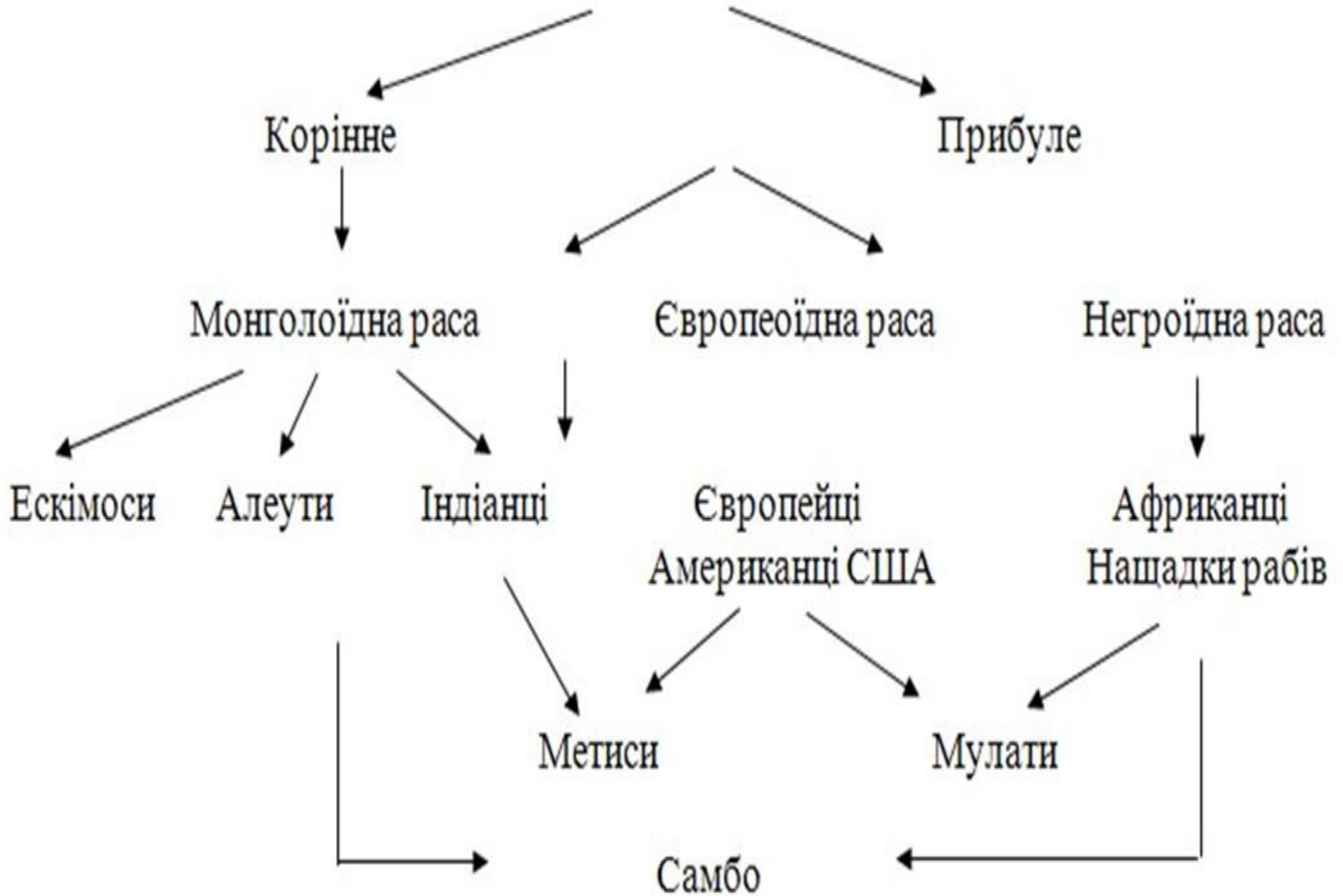
Метиси

Мулати



Самбо

Населення Півн. Америки



Особливості розселення населення

1. У містах Північної Америки проживає близько $\frac{3}{4}$ його населення.
2. На Північноамериканському континенті розміщені найбільші міста світу: Мехіко (із передмістям близько 20 млн осіб), Нью-Йорк (7,5 млн), Лос-Анджелес (3,6 млн), Торонто (4,5 млн), Монреаль (3,4 млн).

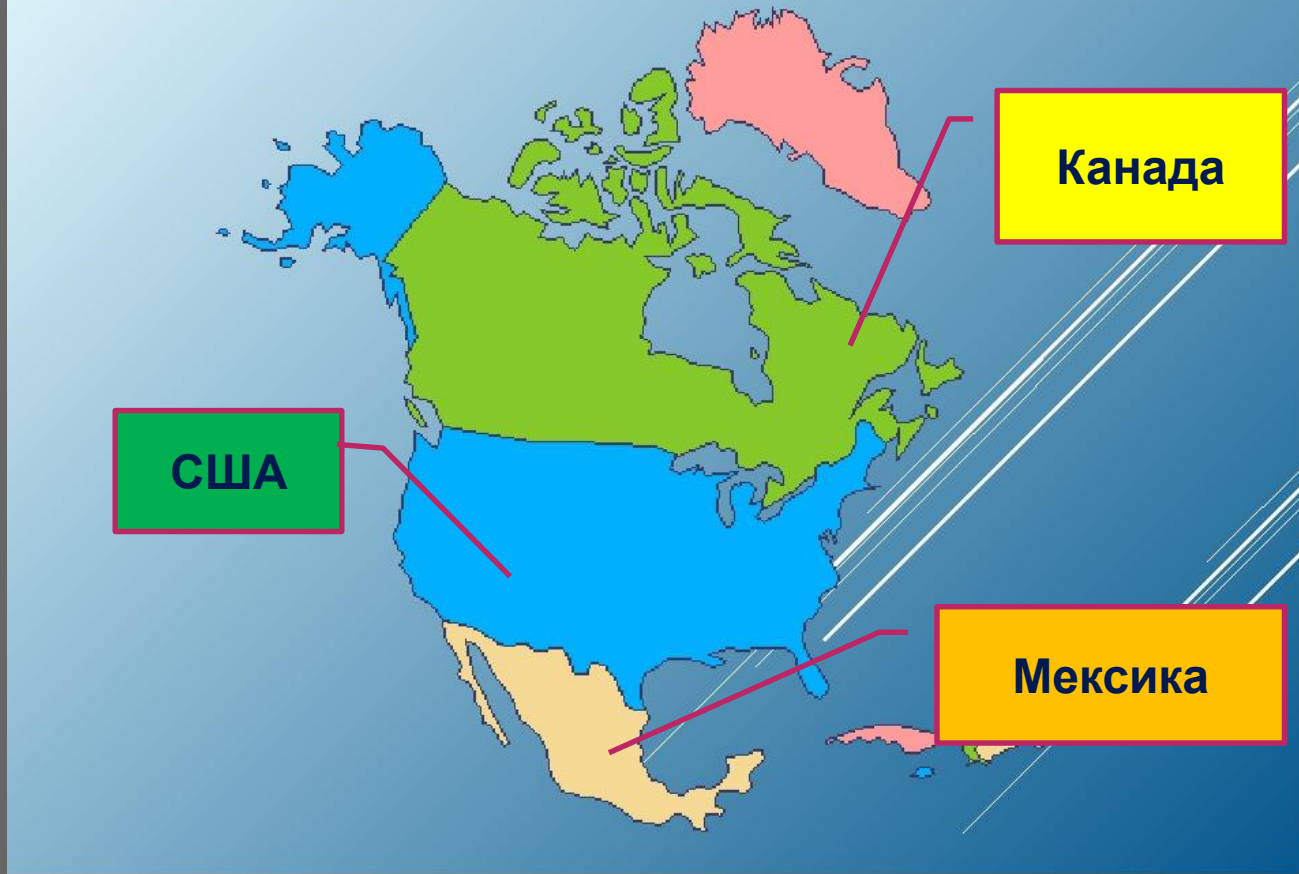
Політична карта Північної Америки

У Північній Америці та прилеглих до неї островах. 23 незалежні держави, 14 з яких є острівними та 9 мають вихід до вод світового океану. Крім того на континенті розташовані 18 залежних територій, що належать 5 державам (США, Нідерланди, Велика Британія, Франція, Данія). Однак більшу частину території займають три великі держави: Канада, США і Мексика. З острівних держав найбільшою є Куба, розташована на однойменному острові та дрібних островах у Карибському морі.

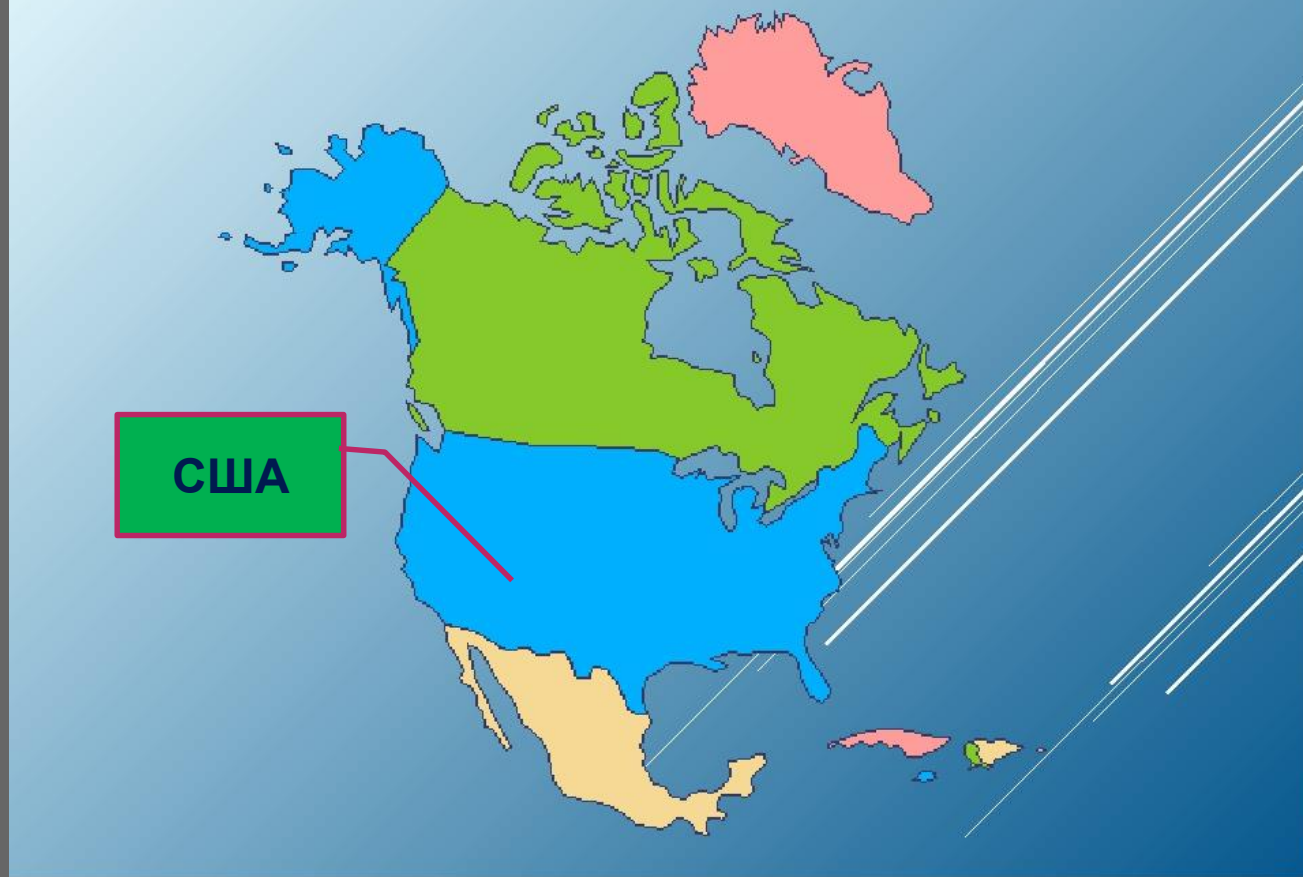
Політична карта Північної Америци

План
1.

Політична карта Північної Америки



Політична карта Північної Америки



США



м. Нью-Йорк



Статуя Свободы

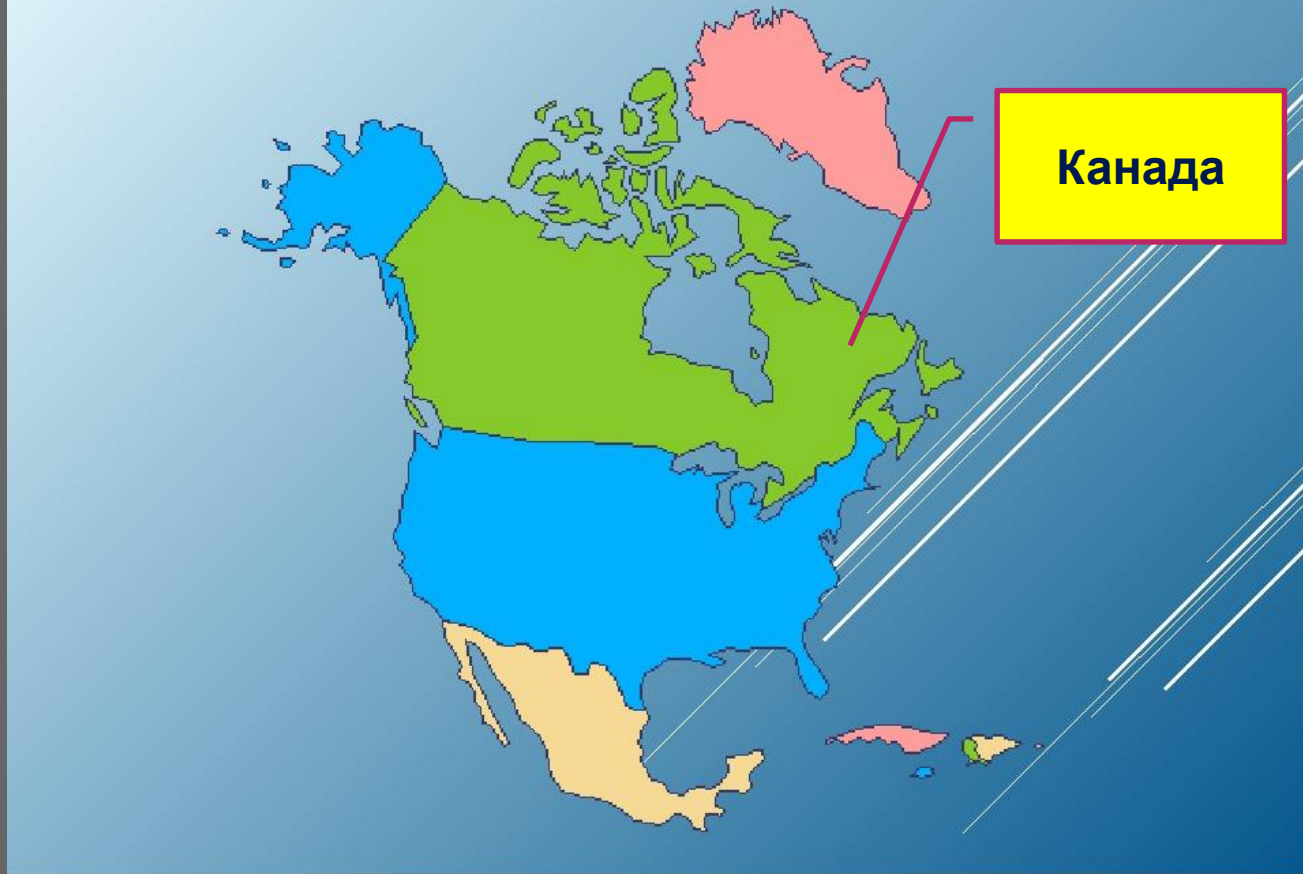


Великий каньон



Лас-Вегас

Політична карта Північної Амери́ки



Канада



м. Оттава



КВЕБЕК-СІТІ

Квебек-Сіті

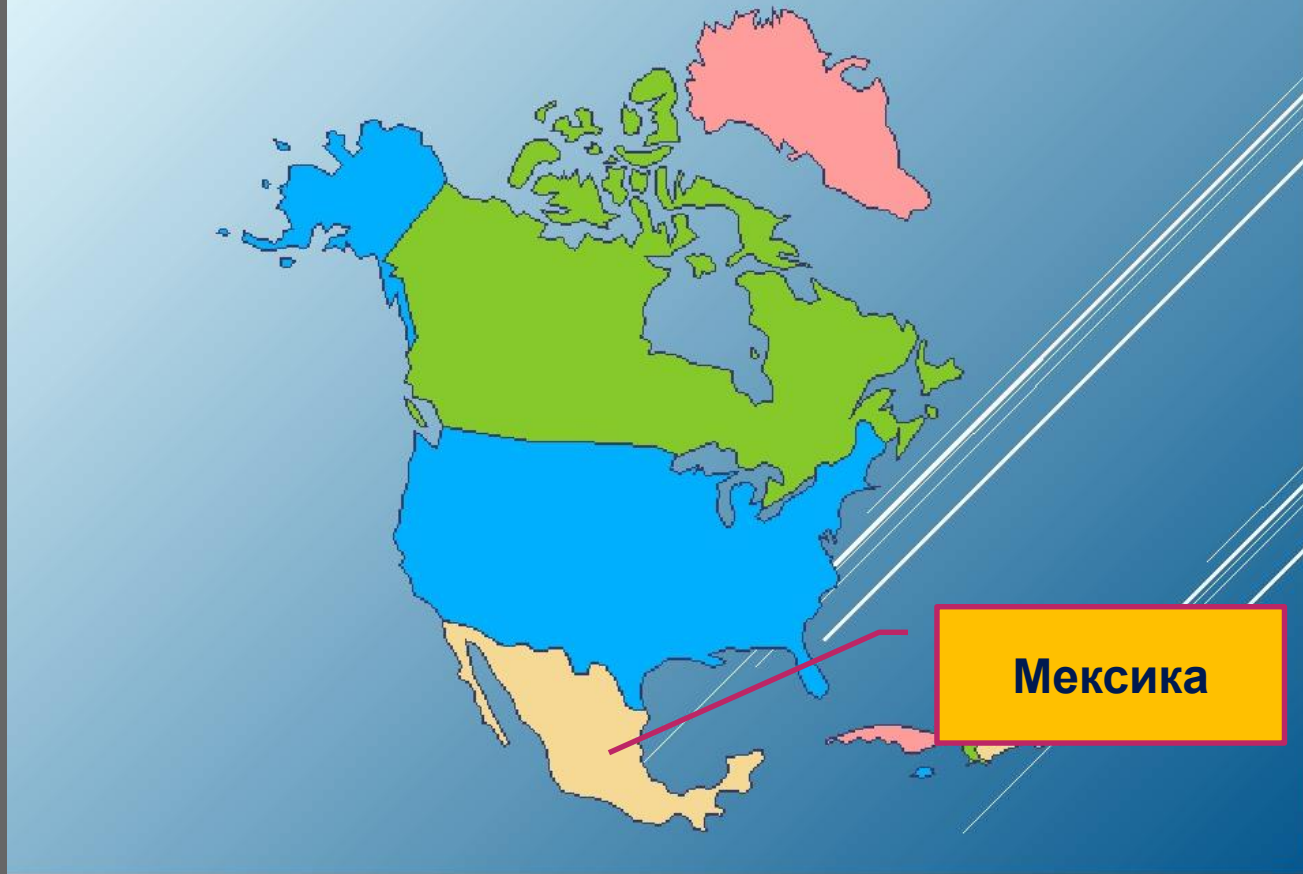


оз. Луїз



м. Торонто

Політична карта Північної Америки



Мексика



м. Мехико



П-рів Юкатан



Чичен-Іца



Пуерто-Вальярта

Зв'язки України з державами Північної Америки



Підсумки

- з'ясували расовий склад і особливості формування сучасного складу населення;
- виявили закономірності в розміщенні населення на материку;
- ознайомились з політично картою Північної Америки її найбільшими країнами та зв'язками України з державами Північної Америки.

Домашнє завдання

1. Опрацювати §
2. Підготуватись до тематичної роботи, повторити §

